





出発地	富里IC	目的地	米屋観光センター
距離:5.17km 時間:10分			


千葉県富里市日吉台6丁目15周辺の地図





出発地	マップコード MAPCODE : 27 892 144*71 緯度経度:北緯:35度44分45.81秒、東経:140度18分43.16秒
目的地	マップコード MAPCODE : 137 698 504*66 緯度経度:北緯:35度46分57.75秒、東経:140度19分12.61秒

-  **富里IC**
102m

[詳細地図を表示](#)
-  **1.交差点を斜め前方右方向**
国道409号線
397m

[詳細地図を表示](#)
-  **2.交差点を斜め前方右方向**
国道51号線
233m

[詳細地図を表示](#)
-  **3.交差点を左折**
472m
-  **米屋観光センター 手前有利駐車場.**

[詳細地図を表示](#)



スマートフォンやケータイからチェック

バーコードを読み取り、モバイル版Yahoo!ロコ
- 地図へアクセスすると、地図と便利な周辺情
報を見られます。
※施設の詳細情報は表示されません。



この地図をケータイに送る

(Yahoo! JAPAN IDでのログインが必要です)

※スマートフォンをご利用いただく際は、バーコードを読み取るアプリが必要です。

